


8. UBICAZIONE DELL'OPERA E/O DELL'INTERVENTO:

sul quale sia riportato:


a) località via/piazza n. civico

b) estratto C.T.R./I.G.M./ORTOFOTO




Nota: Sulla cartografia l'edificio/area di intervento devono essere evidenziati attraverso apposito segno grafico o coloritura, nonché dovranno essere evidenziati i punti di ripresa fotografica (da 2 a 4).

c) estratto tavola P.R.G.C. e relative norme che evidenzino: l'edificio o sua parte; area di pertinenza / il lotto di terreno; l'intorno su cui si intende intervenire



9. DOCUMENTAZIONE FOTOGRAFICA (da 2 a 4 fotogrammi):



Nota: Le riprese fotografiche (da 2 a 4) devono permettere una vista di dettaglio dell'area di intervento e una vista panoramica del contesto da punti dai quali è possibile cogliere con completezza le fisionomie fondamentali del contesto paesaggistico, le aree di intervisibilità del sito.

BREVI NOTE ESPLICATIVE E DALL'INDIVIDUAZIONE DEL CONTESTO PAESAGGISTICO E DELL'AREA DI INTERVENTO:

.....
.....
.....
.....

10.a ESTREMI DEL PROVVEDIMENTO MINISTERIALE O REGIONALE DI NOTEVOLE INTERESSE PUBBLICO DEL VINCOLO PER IMMOBILI O AREE DICHIARATE DI NOTEVOLE INTERESSE PUBBLICO (Artt. 136 – 141 – 157 del D.Lgs. 42/2004 e ss.mm.ii.):

- cose immobili ville giardini parchi
 complessi di cose immobili bellezze panoramiche

estremi del provvedimento di tutela e motivazioni in esso indicate:

.....
.....

10.b PRESENZA DI AREE TUTELATE PER LEGGE (art. 142 del D.Lgs. 42/2004 e ss.mm.ii.):

- fiumi, torrenti, corsi d'acqua montagne sup. 1200/1600 mt. parchi e riserve
 territori coperti da foreste e boschi università agrarie e usi civici
 zone umide (da D.P.R. 13/03/76 n.448) zone di interesse archeologico

11. NOTE DESCRITTIVE DELLO STATO ATTUALE DELL'IMMOBILE O DELL'AREA TUTELATA

Elementi o valenze paesaggistiche che interessano l'area di intervento, il contesto paesaggistico ⁽¹⁾

.....
.....
.....

12. DESCRIZIONE SINTETICA DELL'INTERVENTO E DELLE CARATTERISTICHE DELL'OPERA (dimensioni, materiali, colore, finiture, modalità di messa in opera, ecc.) **CON ALLEGATA DOCUMENTAZIONE DI PROGETTO:** ⁽²⁾

.....
.....
.....

13. EFFETTI CONSEGUENTI ALLA REALIZZAZIONE DELL'OPERA: ⁽³⁾

.....
.....
.....

14. MITIGAZIONE DELL'IMPATTO DELL'INTERVENTO: ⁽⁴⁾

.....
.....
.....

Firma del Richiedente

Firma del Progettista dell'intervento

NOTE PER LA COMPILAZIONE

(1) Una volta barrata la categoria di tutela in cui ricade la proposta di intervento, devono essere descritti, in modo sintetico, i caratteri che effettivamente connotano l'area di intervento ed il contesto paesaggistico, in cui si colloca l'opera da realizzare, al fine di fornire l'esatta informazione in relazione alla sua ubicazione rispetto agli aspetti o elementi di rilievo paesaggistico.

(2) E' consigliabile allegare pieghevoli o documentazione del prodotto industriale o prefabbricato che si intende installare o utilizzare.

(3) Lo scopo di tale punto è quello di fornire, con buona approssimazione, l'informazione sugli eventuali effetti conseguenti alla realizzazione dell'opera ed in particolare degli elementi o degli aspetti tutelati. Tale valutazione si ricava dal confronto fra le caratteristiche dello stato attuale, gli elementi di progetto e gli obiettivi della tutela. Al fine di orientare la compilazione di tale sezione si elencano qui di seguito alcune delle possibili modificazioni dell'immobile o dell'area tutelata:

- cromatismi dell'edificio; - rapporto vuoto / pieni; - sagoma; - volume; - aspetto architettonico; - copertura; - pubblici accessi, - impermeabilizzazione del terreno; - movimenti di terreno / sbancamenti; - realizzazione di infrastrutture accessorie; - aumento superficie coperta; - alterazione dello skyline (profilo dell'edificio o profilo dei crinali), - alterazione percettiva del paesaggio (intrusione o ostruzione visuale); - interventi su elementi arborei e vegetazione.

(4) Qualificazione o identificazione degli elementi progettuali finalizzati a ridurre o migliorare l'impatto del bene tutelato sui caratteri del contesto paesaggistico e dell'area di intervento.