

1013


IL PROGETTISTA  
ING. MASSIMO CANALI

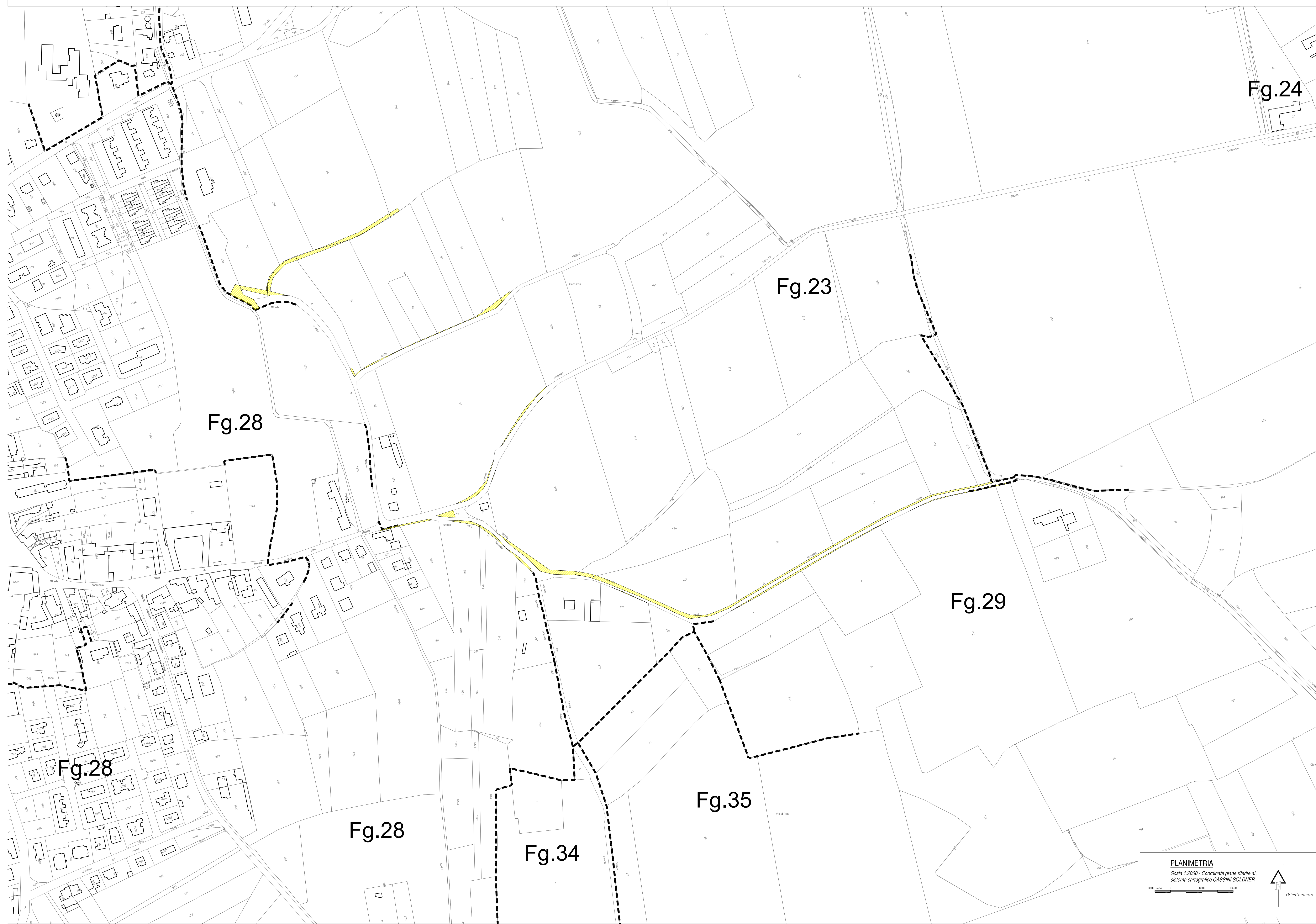
Redazione a cura  
Servizio tecnico consorziale

REV. N°	EMISSIONE DESCRIZIONE	01.08.2016 DATA	NC REDATTO	CONTROLLATO	CM APPROVATO
3					
2					
1					

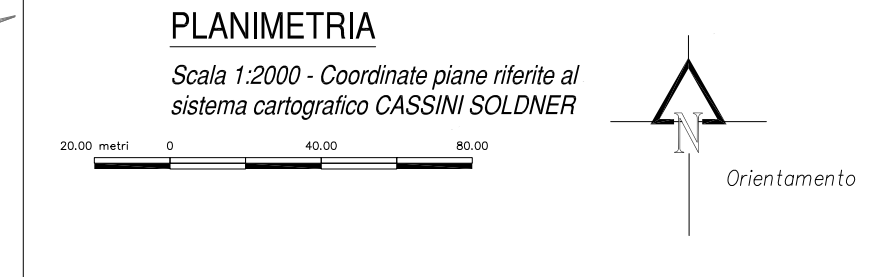
A TERME DI LEGGE IL CONSORZIO DI BONIFICA PIANURA FRIULANA CONSERVA QUESTO DOCUMENTO RISERVATO CON DIVIETO PER QUALUNQUE DI RIPRODURLO O RENDERSI NOTO A TERZI, IN TUTTO O IN PARTE, SENZA SPECIFICA AUTORIZZAZIONE SCRITTA.

LEGENDA

 AREA SOGGETTA AD  
OCCUPAZIONE TEMPORANEA



PLANIMETRIA  
Scala 1:2000 - Coordinate plane riferite al  
sistema cartografico CASSINI SOLDNER



Orientamento