

consorzio di bonifica  
**PIANURA FRIULANA**

**PROGETTO DI FATTIBILITÀ TECNICA ED ECONOMICA**

Decreto della Protezione Civile della Regione n.  
DCR/776/PC/2016 dd. 06.07.2016

"INTERVENTO URGENTE DI PROTEZIONE CIVILE DI SISTEMAZIONE IDRAULICA DEL RETICOLO MINORE IN COMUNE DI PAVIA DI UDINE - FRAZIONE LAUZACCO, A SALVAGUARDIA DEL TRANSITO E DELLA PUBBLICA INCOLUMITÀ."

TAVOLA 3C  
PROFILO LONGITUDINALE INT. 2  
TRATTA VIA DEL MOLINO - STRADA VICINALE PER PERSEREANO

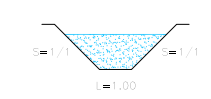

**1013**

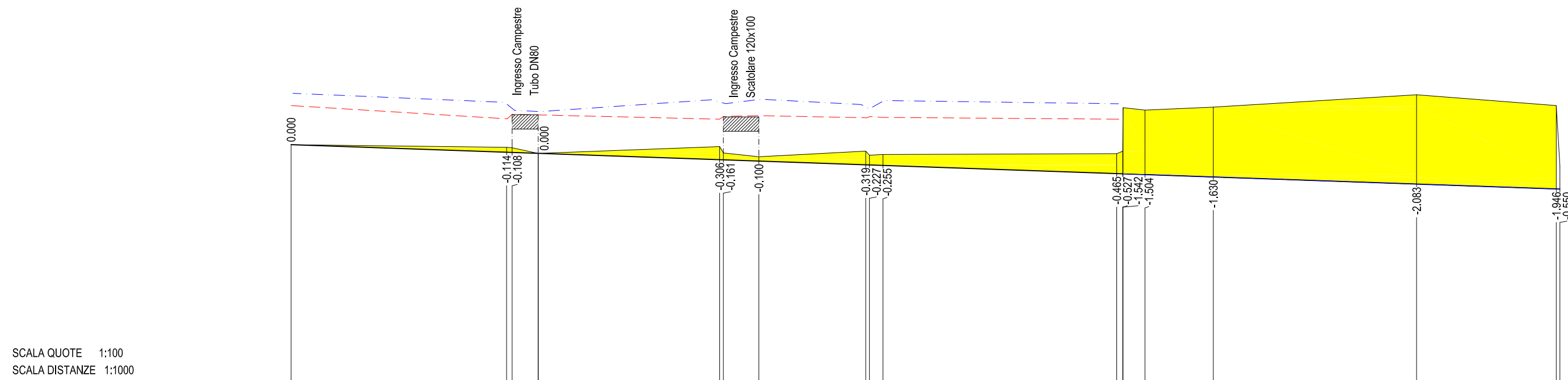
IL PROGETTISTA  
ING. MASSIMO CANALI

Redazione a cura  
Servizio tecnico consorziale

3					
2					
1	EMISSIONE	01.08.2016	NC		CM
REV. N°	DESCRIZIONE	DATA	REDATTO	CONTROLLATO	APPROVATO

A TERMINI DI LEGGE IL CONSORZIO DI BONIFICA PIANURA FRIULANA CONSIDERA QUESTO DOCUMENTO RISERVATO CON DIVIETO PER CHIUNQUE DI RIPRODURLO E/O RENDERLO NOTO A TERZI, IN TUTTO O IN PARTE, SENZA SPECIFICA AUTORIZZAZIONE SCRITTA

LIVELLETTE - Fosso di progetto	Pendenza	i = -0,0035
SEZIONE TIPO		



SCALA QUOTE 1:100  
SCALA DISTANZE 1:1000

QT.RIF. 50.000

N. PROFILO - SEZIONE	2-1	2-2	2-4	2-5	2-7	2-8	2-10	2-11	2-14	2-15	2-16	2-17
DISTANZE PARZIALI		50.26	6.07	42.33	8.28	24.92	3.14	54.51	5.10	15.94	47.40	32.58
DISTANZE PROGRESSIVE	0.00	50.26	51.35	99.95	100.80	109.08	134.00	192.53	193.93	215.05	262.45	295.02
QUOTE TERRENO	57.352	57.290	57.280	57.308	57.160	57.070	57.202	57.143	57.200	58.229	58.516	58.265
QT. FOSSO DI PROGETTO	57.352	57.176	57.172	57.002	56.999	56.970	56.893	56.678	56.673	56.599	56.433	56.319
SPONDA ALTA SX	58.264	57.956	58.060	57.947	58.010	58.030	57.890	57.947	58.000	58.000	58.000	58.000
SPONDA ALTA DX	58.551	58.340	58.195	58.310	58.412	58.382	58.289	58.307	58.186	58.186	58.186	57.894